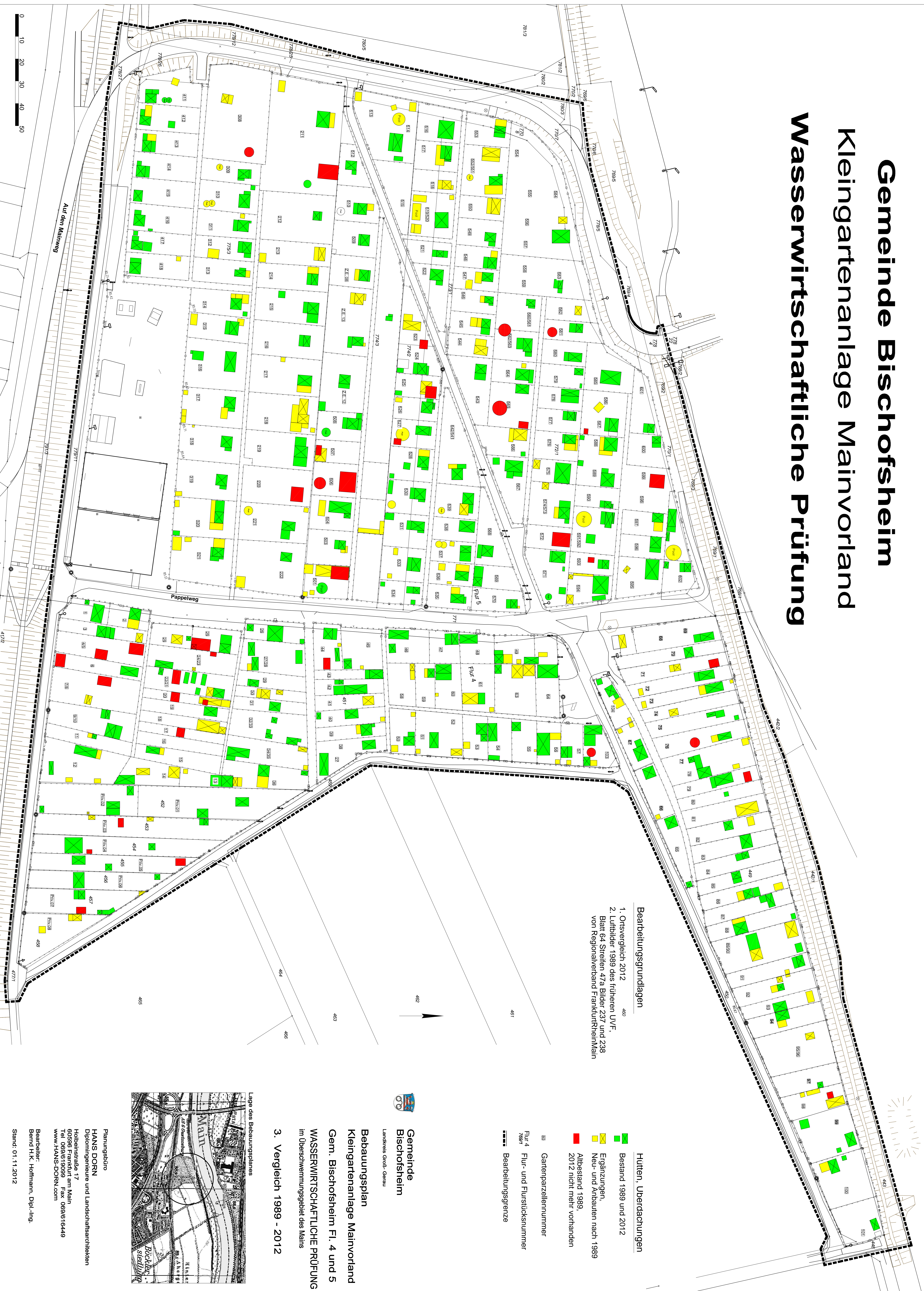


# Gemeinde Bischofsheim

## Kleingartenanlage Mainvorland

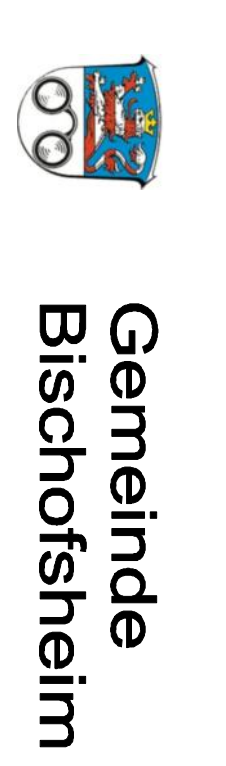
### Wasserwirtschaftliche Prüfung



**Bearbeitungsgrundlagen**

1. Ortsvergleich 2012
2. Luthbilder 1989 des früheren UVF, Blatt 64 Streifen 47a Bilder 237 und 238 von Regionalverband FrankfurtRheinMain

- Hütten, Überdachungen**
- Bestand 1989 und 2012
  - Ergänzungen, Neu- und Anbauten nach 1989
  - Altbestand 1989, 2012 nicht mehr vorhanden
- 80 Gartenparzellennummer
- Flur 4 Flur- und Flurstücksnummer
- 789/1
- Bearbeitungsgränze

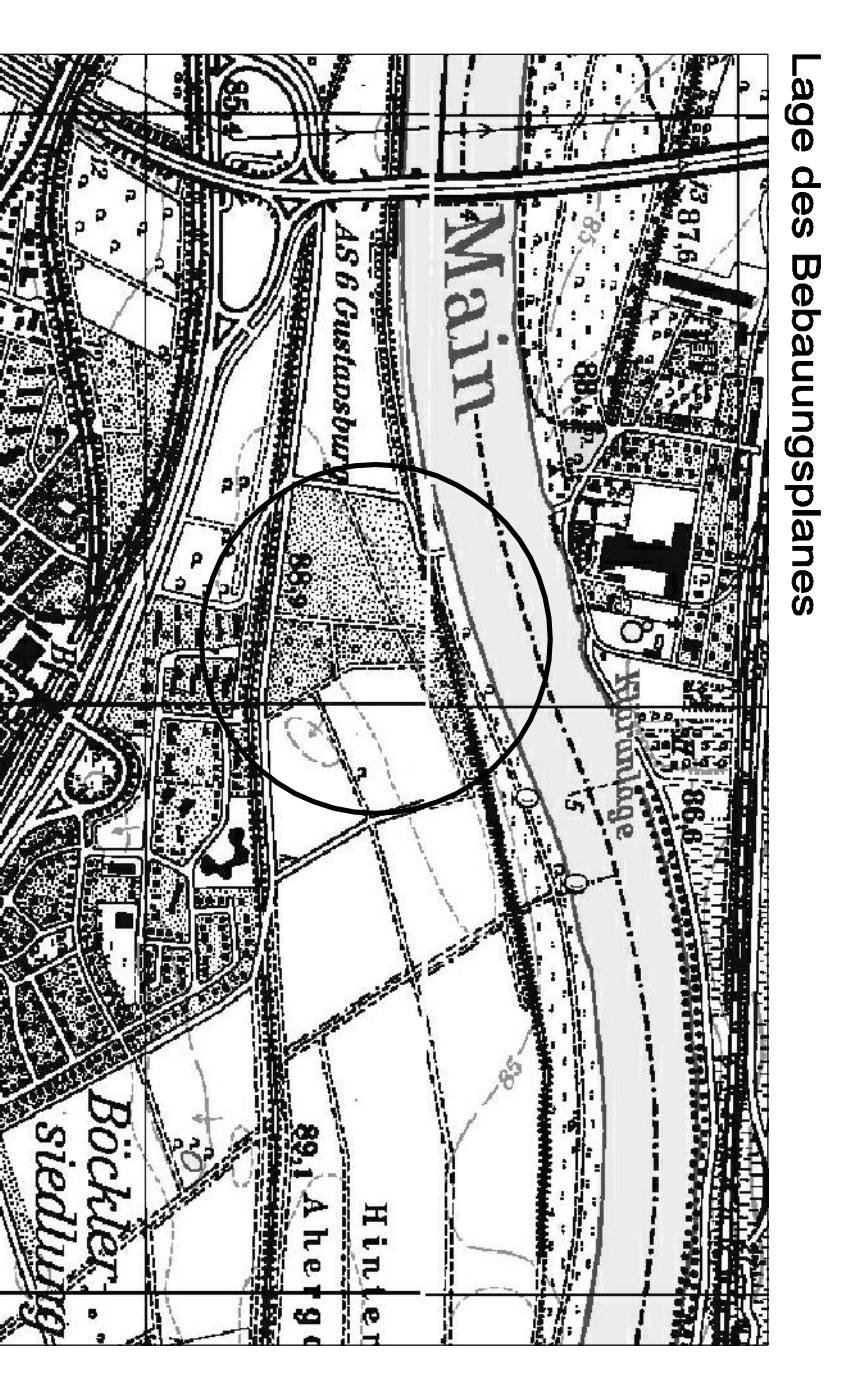


**Gemeinde Bischofsheim**  
Landkreis Groß-Gerau

**Bebauungsplan Kleingartenanlage Mainvorland**  
Gem. Bischofsheim Fl. 4 und 5

**WASSERWIRTSCHAFTLICHE PRÜFUNG**  
im Überschwemmungsgebiet des Mains

**3. Vergleich 1989 - 2012**



Planungsbüro  
**HANS DORN**  
Diplomingenieur und Landschaftsarchitekten  
Hilberstraße 17  
60596 Frankfurt am Main  
Tel. 069/615095 Fax. 069/616449  
www.HANS-DORN.com

Bearbeiter:  
Bernd H.K. Hoffmann, Dipl.-Ing.  
Stand: 01.11.2012